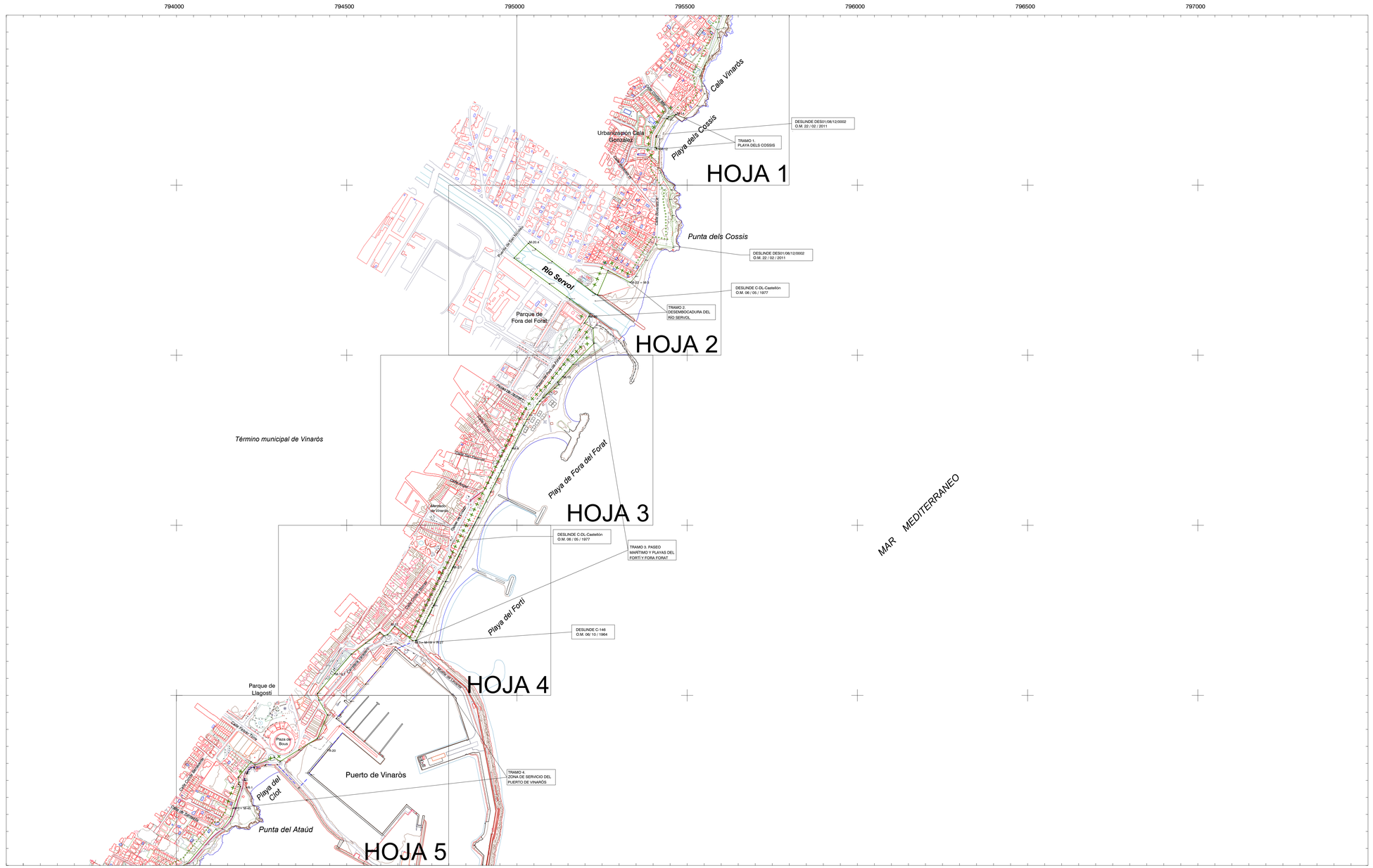

INFORMACIÓN CARTOGRÁFICA

SISTEMA GEODÉSICO DE REFERENCIA: ETRS89	VUELO FOTOGRAMETRICO REALIZADO EN 2.023
SISTEMA DE PROYECCIÓN CARTOGRÁFICA: U.T.M. - HUSO 30	AEROTRIANGULACIÓN REALIZADA EN 2.023
ORIGEN DE ALTITUDES: NIVEL MEDIO DEL MAR EN ALICANTE	APOYO DE CAMPO REALIZADO EN 2.023
COORDENADAS U.T.M. ETRS89 EN MARCO DE HOJA	RESTITUCIÓN Y EDICIÓN REALIZADO EN 2.025

SIGNOS CONVENCIONALES PARTICULARES

- LINEA DE COTA 0
- POLIGONAL DEL DESLINDE DEL D.P.M.T.
- LÍNEA DE RIBERA DEL MAR
- LÍMITE SERVIDUMBRE DE TRÁNSITO
- LÍMITE SERVIDUMBRE DE PROTECCIÓN
- LINEA DE DESLINDES ANTERIORES
- LIMITE PARCELAS COLINDANTES
- LÍMITE DE SUELO URBANO
- LÍMITE DE TÉRMINO MUNICIPAL
- LÍMITE DE PROVINCIA
- M-3 VÉRTICES DE DESLINDE
- R-3 VÉRTICES DE RIBERA DE MAR
- H-3 VÉRTICES DE OTROS DESLINDES
- M-3 VÉRTICE DE DESLINDE INICIO/FINAL TRAMO
- TERRENOS INNECESARIOS

NOTA: SI COINCIDE LA POLIGONAL DEL DESLINDE DE DPMT CON LA LÍNEA DE R.M. SÓLO SE GRAFÍA LA PRIMERA

OTROS SIGNOS

En tramitación / Deslinde colindante

- Deslindes colindantes
- Limite servidumbre de tránsito colindante
- Limite servidumbre de protección colindante
- Escarpado
- Muro/ Alambrada -Valla
- Seto
- Edificación en ruinas
- Tendido eléctrico/Tendido telefónico
- Punto NAP / Punto Nivelación
- Vertice REGENTE / RDI/ ERGNSS
- Vértice Topográfico
- Punto de Apoyo

ESCALA 1 / 5.000

10 m 0 10 20 30 40 50 60 70 80 90 100

EQUIDISTANCIA 0.5 m.

CONSULTOR

MINISTERIO
PARA LA TRANSICIÓN ECOLÓGICA
Y EL RETO DEMOGRÁFICO

DIRECCIÓN GENERAL DE LA COSTA Y EL MAR

Servicio Provincial de Costas en Castellón

DESLINDE DEL DOMINIO PÚBLICO MARÍTIMO-TERRESTRE

VARIOS TRAMOS DE COSTA QUE COMPRENDEN: LA PLAYA DELS COSSIS, ENTRE LA DESEMBOCADURA DEL RÍO SERVOL Y LA PLAYA DEL CLOT, Y EN EL ENTORNO DEL BARRANCO D'AIGUA OLIVA

TÉRMINOS MUNICIPALES DE VINARÒS Y BENICARLÓ

PROYECTO DE DESLINDE

PLANO Nº	HOJA Nº	PLANO:	REFERENCIA SERVICIO:	EXPEDIENTE DUNA:
1	1 de 2	PROPUESTA DE DELIMITACIÓN	2024DESL002VIN	DES01/24/12/0002

GRÁFICO DE DISTRIBUCIÓN DE HOJAS 1:5.000

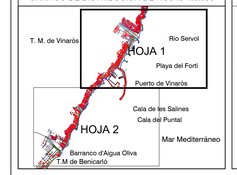

GRÁFICO DE DISTRIBUCIÓN DE HOJAS 1:1.000

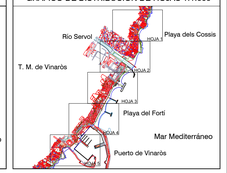

El Jefe del Servicio
de Gestión del Dominio Público

Fecha: Noviembre de 2.025

Conforme:
El Jefe del Sevicio Provincial

Firma: Ángel Segura Sala

Firma: Leonardo Monzonis Forner

VERTICES POLIGONAL DEL DESLINDE			VERTICES POLIGONAL DE LA RIBERA DEL MAR		
Num	X	Y	Num	X	Y